



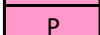




	- Rzeka wolna		- Pokrywa lodowa		- Kra i lód brzegowy		- Lodolamacze
	- Śryż		- Płonia i przetainy		- Zator		
	- Lód brzegowy		- Spiętrzenia i podbitki		- Brak danych		
	- Śryż i lód brzegowy		- Woda na lodzie		- Miejsce zatoru lodowego		

KOMUNIKAT NR 30 [2021/2022] Z DNIA 08.02.2022 O WYSTĘPOWANIU ZJAWISK LODOWYCH NA RZECIE WIŚLE

GRANICE ADMINISTRACYJNE	Zarząd Zlewni w Radomiu					Zarząd Zlewni w Warszawie				Zarząd Zlewni we Włocławku																																						
	NW Annapol	NW Lipsko	NW Zwolen	NW Puławy	NW Kozienice	NW Garwolin	NW Góra Kalwaria	NW Warszawa	NW Wyszogród	NW Płock	NW Włocławek																																					
WODOWSKAZ	ANNOPOL (298+400)		PUŁAWY (372+000)		DĘBLIN (394+000)		WARSZAWA (513+000)		MODLIN (552+000)		WYSZOGRÓD (587+000)		KĘPA POLSKA (607+000)		WŁOCŁAWEK (679+000)																																	
DOPŁYWY, MIEJSCA CHARAKTERYSTYCZNE			Puławy		Dęblin		Góra Kalwaria		Warszawa		Wyszogród		Płock		Włocławek																																	
KM	295	311	319	327	335	343	351	359	367	375	383	391	399	407	415	423	431	439	447	455	463	471	479	487	495	503	511	519	527	535	543	551	559	567	575	583	591	599	607	615	623	631	639	647	655	663	671	684
DATA	ZJAWISKA LODOWE																																															
31.01.2022	[Blue shaded area indicating ice events]																																															
01.02.2022																																																
02.02.2022																																																
03.02.2022																																																
04.02.2022																																																
07.02.2022																																																
08.02.2022																																																